1er WEEK-END DE JUIN

VÉLO VERT FESTIVAL

À VILLARD-DE-LANS

LA GRANDE FÊTE DU VTT

VÉLO VERT FESTIVAL (1er week-end de juin)

Villard de Lans, la station historique du mountain bike en France, organisatrice des premiers Championnats du Monde de la discipline en 1987, vous accueille pour le Vélo Vert Festival, le 1er événement VTT national et international de début de saison.

Plus de 30 000 visiteurs et 7000 vététistes sont au rendez-vous pour tester les nouveautés de l'année sur des parcours spécifiques, adaptés à tous et découvrir les circuits vélo de Villard de Lans avec ses 25 itinéraires DH, XC/AM, Enduro, Fat Bike, Gravel bike.

Le Vélo Vert Festival est 1er salon outdoor vélos et accessoires de la saison avec plus de 300 marques présentes et le 1er centre d'essai VTT outdoor au monde avec 3000 produits dont 1500 VTT en test !

En parallèle, des compétitions (DH marathon, Enduro, Rallye All-mountain, courses XC, Electric Race...), des challenges (Night Ride, Familly Challenge, Ice Experience, Street Race, Kids Race...), des randonnées et parcours découvertes (XC, DH, Enduro, vélos électriques, FAT Bike, Gravel bike, GPS,...), des démonstrations de VTT freestyle et des animations (big airbag, pumptrack, piste BMX, piscine, patinoire, jeux gonflables...) rythment les 3 jours de cette Grande Fête du VTT !

Offices de Tourisme Villard- Tél. 04 76 95 10 38 - www.villarddelans.com
Corrençon - Tél. 04 76 95 81 75 - www.correncon.com

LE CONCEPT BIKE RESORT

Le Bike Resort, c'est une station 100% dédiée à toutes les pratiques de VTT, de vélo de route et de vélo à assistance électrique.
Il propose aux différents utilisateurs de vivre des expériences uniques sur des parcours labélisés par la Fédération Française de Cyclotourisme (FFC), au travers de 3 stations spécifiques.

STATION VTT

Paradis du VTT pour tous, enfants, familles, randonneurs, descendeurs, sportifs, la station Villard de Lans-Corrençon offre un vaste terrain de jeu au cœur d'une nature préservée. 400 km d'itinéraires balisés pour une approche ludique et sécurisée du VTT sur les 4 espaces de pratique Descente, Enduro, XC/AM et Fat Bike.

ESPACE FAT BIKE

L'espace Fat Bike est le 1er site labélisé FFC de France offrant une pratique annuelle avec 130 km de parcours l'hiver et 335 km l'été. VTT chaussé d'énormes pneus basse pression très larges, le fat bike permet de rouler facilement et en toute sécurité sur tous types de terrains difficiles (neige, boue, pierrier, sable). C'est un moyen ludique et insolite pour découvrir le VTT et la station.

1 L'ARBORETUM

2 PONT DE L'AMOUR

3 VIA VERCORS LANS/VILLARD

4 VIA VERCORS VILLARD/CORRENÇON

5 CHAMPS DES POLONAIS

6 CLARIANT

7A FORÊT DU BOUCHET

7B CHEMIN DE VALCHEVRIÈRE

7C SOUTOU

8 BALCON COTE 2000

9 MALATERRE

10 LAUZET

11 LA COTE

BIKE PARK DE DESCENTE (DH)

Le Bike Park de Villard de Lans est le 1er domaine français à ouvrir de fin mai à fin septembre. Cet espace dédié est facilement accessible grâce à la télécabine Cote 2000 (3 VTT + pilote). Il offre six itinéraires pour une approche ludique et sécurisée du VTT de descente à tous les pratiquants débutants comme experts.

DH1 CARAMBAR

DH2 MICKEY TRAIL

DH3 OLD SCHOOL

DH4 PIF PAF

DH5 KEVINA

DH6 GUITOUNE

ESPACE ENDURO

L'espace Enduro, labélisé FFC, se compose de 5 parcours (tracés en jaune sur la carte) à profil descendant ludique, soit 50 km de tracés en boucle au départ de la base d'accueil de la Colline des Bains. 4 variantes empruntent la télécabine Cote 2000 du Bike Park de descente.

E1 ENDURO DU PURGATOIRE

E2 ENDURO DU LAUZET

E3 ENDURO DE LA VIERGE

E4 ENDURO DES GLOVETTES

E5 ENDURO DU VILLAGE

ITINÉRAIRES	BALISAGE	N°	NIV.	DIST.	DÉNIV.	COMMUNE / DÉPART
FATBIKE HIVER						
L'ARBORETUM		1	Très facile	11,82 km	+151 m	Villard de Lans/Les Bains
PONT DE L'AMOUR		2	Facile	4,4 km	+130 m	Villard de Lans/Les Bains
VIA VERCORS LANS/VILLARD		3	Très facile	12,2 km	+10 m	Villard de Lans/Les Bains
VIA VERCORS VILLARD/CORRENÇON		4	Facile	13 km	+110 m	Villard de Lans/Les Bains
CHAMPS DES POLONAIS		5	Très facile	1,5 km	+20 m	Villard de Lans/Bois Barbu
CLARIANT		6	Facile	5,8 km	+128 m	Corrençon en Vercors/Golf
FORÊT DU BOUCHET		7A	Assez Facile	18 km	+77 m	Villard de Lans/Bois Barbu
CHEMIN DE VALCHEVRIÈRE		7B	Assez Facile	3 km	+89 m	Villard de Lans/Bois Barbu
SOUTOU		7C	Assez Facile	4 km	+70 m	Villard de Lans/Bois Barbu
BALCON COTE 2000		8	Assez facile	3,9 km	+200 m	Villard de Lans/Balcon de Villard
MALATERRE		9	Assez difficile	13,6 km	+179 m	Corrençon en Vercors/Golf
LAUZET		10	Difficile	5,7 km	+ 213 m	Villard de Lans/Balcon de Villard
LA COTE		11	Très Difficile	16 km	+ 400 m	Villard de Lans/Les Bains
DESCENTE (DH)						
CARAMBAR		DH1	Très facile	4,5 km	-570 m	Villard de Lans/Balcon de Villard
MICKEY TRAIL		DH2	Facile	1,5 km	-250 m	Villard de Lans/Balcon de Villard
OLD SCHOOL		DH3	Facile	1,5 km	-260 m	Villard de Lans/Balcon de Villard
PIF PAF		DH4	Facile	3,5 km	-450 m	Villard de Lans/Balcon de Villard
KEVINA		DH5	Difficile	2,2 km	-410 m	Villard de Lans/Balcon de Villard
GUITOUNE		DH6	Difficile	1,6 km	-300 m	Villard de Lans/Balcon de Villard
ENDURO						
ENDURO DU PURGATOIRE		E1	Très difficile	20 km	-251 m/+227 m	Villard de Lans/Les Bains
ENDURO DU LAUZET		E2	Facile	6,8 km	-560 m	Villard de Lans/Les Bains
ENDURO DE LA VIERGE		E3	Difficile	9,7 km	-560 m/+100 m	Villard de Lans/Les Bains
ENDURO DES GLOVETTES		E4	Très facile	5,5 km	-560 m	Villard de Lans/Les Bains
ENDURO DU VILLAGE		E5	Facile	8 km	-670 m	Villard de Lans/Les Bains

service infographie Office de Tourisme - fonds cartographique extraits du carto guide (Quatre-Montagnes piémont nord, collection PNR Vercors) - photos S. Charles - Vélot Vert Magazine - T. Hytte - D. Boulin - L. Quénéré

ESPACE FAT BIKE / BIKE PARK DE DESCENTE (DH) / ESPACE ENDURO

VIA VERCORS

N'oubliez pas la Via Vercors, idéale pour les balades à vélo, en VTT, VTC et vélo électrique. Un parcours sécurisé, accessible, été comme hiver, à un très large public. D'une distance totale de près de 50 km, cette voie verte est un itinéraire réservé "aux déplacements doux", qui emmène les pratiquants au cœur du Vercors de village en village. www.via.vercors.fr

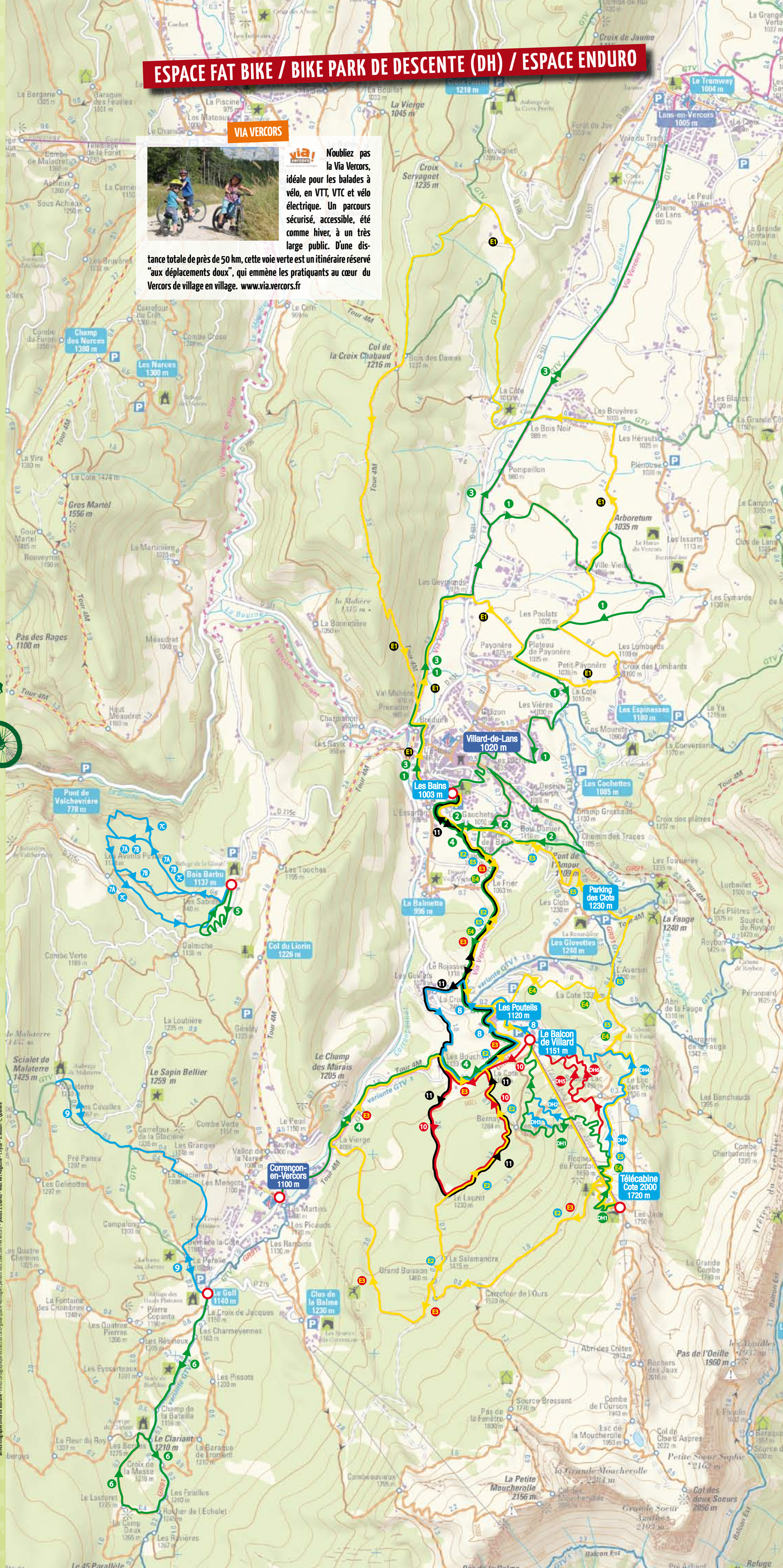

ESPACE CROSS-COUNTRY / ALL MOUNTAIN (XC/AM)

L'espace cross-country/ all mountain se compose d'un tout nouveau site labélisé VTT/FFC (n°25) de 200 km de nouveaux tracés au départ de la base d'accueil de la Colline des Bains et de Corrençon. Il comprend 14 itinéraires totalement repensés, réaménagés et balisés pour tous les niveaux de pratiques avec 4 itinéraires verts, 5 itinéraires bleus, 3 itinéraires rouges et 2 itinéraires noirs dont 2 itinéraires mythiques, le parcours "promo 1987" et le parcours "légende 1987", empruntant les parcours des 1ers championnats du monde de MTB de 1987. Il emprunte également une partie des itinéraires des GTV "Grandes Traversées du Vercors", totalisant 318 km de parcours magnifiques aux paysages uniques qui sillonnent le Vercors du nord au sud et d'est en ouest.

ITINÉRAIRES	BALISAGE	N°	NIV.	DIST.	DÉNIV.	COMMUNE / DÉPART
CROSS-COUNTRY/ALL MOUNTAIN / FAT BIKE ÉTÉ						
L'ARBORETUM		1	Très facile	11,82 km	+151 m	Villard de Lans/Les Bains
LE TOUR DU GOLF		2	Très facile	7,16 km	+152 m	Corrençon/Office de Tourisme
VIA VERCORS LANS/ VILLARD		3	Très facile	11,69 km	+95 m	Lans/Office de Tourisme
VIA VERCORS VILLARD/CORRENÇON		4	Très facile	6,45 km	+81 m	Villard de Lans/Les Bains
45e PARALLÈLE		5	Facile	9,24 km	+190 m	Corrençon/Office de Tourisme
SAPIN BÉLIER		6	Facile	8,66 km	+220 m	Villard de Lans/Bois Barbu
LA GLACIÈRE		7	Facile	8 km	+211 m	Corrençon/Office de Tourisme
LE TOUR DU VILLAGE DE VILLARD		8	Facile	16 km	+363 m	Villard de Lans/Les Bains
PROMO 1987		9	Facile	12,25 km	+327 m	Villard de Lans/Office de Tourisme
COTE 2000		10	Difficile	17,68 km	+755 m	Villard de Lans/Les Bains
MALATERRE		11	Difficile	18,08 km	+436m	Corrençon/Office de Tourisme
LÉGENDE 1987		12	Difficile	26,58 km	+909 m	Villard de Lans/Office de Tourisme
CHÂTEAU JULIEN		13	Très difficile	24,79 km	+812 m	Corrençon/Office de Tourisme
LA ROYALE		14	Très difficile	24,86 km	+705 m	Villard de Lans/Bois Barbu
MYTHIC 2016 (Championnat France XC)		15	Très difficile	81,5 km	+2770 m	Villard de Lans/Les Bains

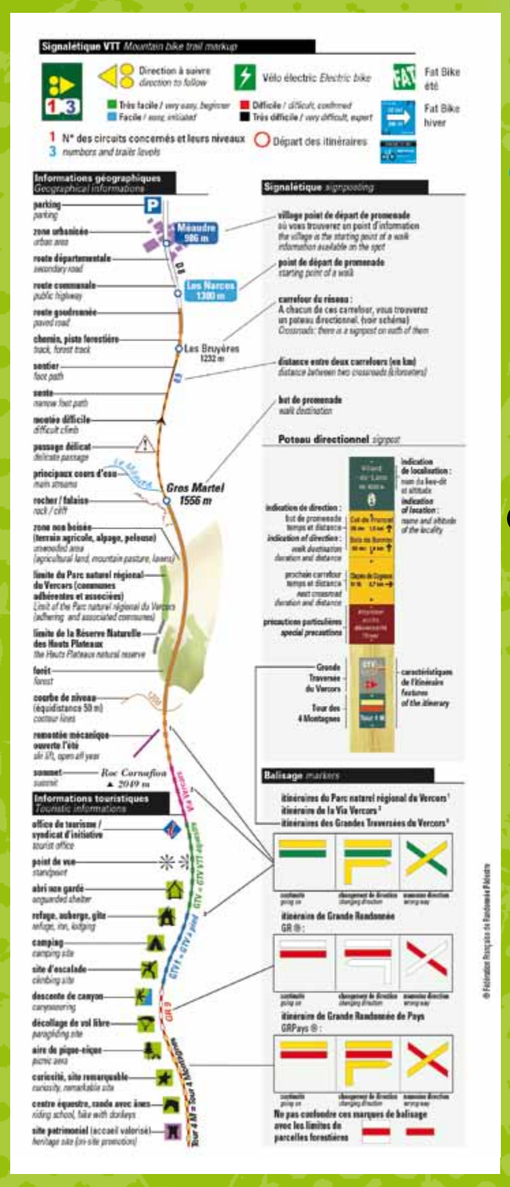

1 L'ARBORETUM **2** LE TOUR DU GOLF **3** VIA VERCORS LANS/VILLARD **4** VIA VERCORS VILLARD/CORRENÇON

5 45e PARALLÈLE **6** SAPIN BÉLIER **7** LA GLACIÈRE **8** LE TOUR DU VILLAGE DE VILLARD

9 PROMO 1987 **10** CÔTE 2000 **11** MALATERRE **12** LÉGENDE 1987

13 CHÂTEAU JULIEN **14** LA ROYALE **15** MYTHIC 2016

Informations sécurité

Bons réflexes et bonne conduite !

- Portez toujours un casque et modérez votre allure.
- Pour le VTT de descente, équipez-vous de protections corporelles intégrales (genouillères, coudières et dorsales).
- Ne surestimez pas votre niveau.
- Ne partez pas seul ou informez vos proches de votre itinéraire.
- Respectez la nature : gardez vos détritus et évitez la cueillette sauvage.
- Respectez les itinéraires et la signalétique.
- Soyez prudent et courtois lors des croisements avec d'autres usagers.
- Respectez le code de la route : les piétons sont prioritaires !

Préparez votre sortie...

- Consultez la météo et munissez-vous de vêtements chauds.
- Contrôlez l'état de votre matériel et prévoyez ravitaillement, accessoires de réparation et trousse de secours.
- Repérez votre itinéraire et munissez-vous d'une carte.
- Roulez assuré...
- Possibilité d'encadrement avec des moniteurs MCF et location de matériel.

Location matériel/encadrement

Location VTT de descente/enduro/cross-country/fat bike : 1 3 6 7
Location de VTT électrique : 1 3 6 7 9 10
Organisateurs de sorties VTT de descente/enduro : 2 8 9 11
Organisateurs de sorties VTT cross-country/all mountain : 2 7 8 9 10
Organisateurs de séjours VTT : 4 5 8 11
Organisateurs de séjours gravel bike : 11
Organisateurs de sorties FTT : 9
Location de Fat Bike : 1 3 9
Location de Fat Bike électrique : 1 3 9
Organisateurs de sorties de Fat Bike : 9 10
Accompagnateurs de sorties en Vélo à Assistance Electrique (VAE) : 9 10

1 Altiplano - www.altiplano-sport.fr - Tél. +33 (0)4 76 46 15 81
2 École de VTT du Vercors - www.vttvercors.com - Tél. +33 (0)6 47 40 02 19
3 Intersport - www.intersport-villardelans.com - Tél. +33 (0)4 76 95 15 65
4 Les 4 montagnes - www.les4montagnes.com - Tél. +33 (0)4 76 95 91 02
5 La Taïga - www.lataiga.com - Tél. +33 (0)4 76 95 15 40
6 Pas de la fenêtre - Tél. +33 (0)4 76 85 44 34
7 Sport 2000 - Sport & Mode - www.sportneige.sport2000.fr - Tél. +33 (0)4 76 95 04 68
8 Vercors Aventure - www.vercors-aventure.com - Tél. +33 (0)4 76 95 99 45
Tél. +33 (0)6 19 58 31 78
9 Be Bike - www.bebike.fr - Tél. +33 (0)6 58 17 27 98
10 Velectrip - Tél. +33 (0)6 09 69 43 06
11 CaminoBike - www.caminobike.com - Autrans - Tél. +33 (0)6 47 13 30 39

Numéros utiles

Bike Patrol/Bike Park/Remontées mécaniques SEVLC Cote 2000 :
www.espace-villard-correncon.fr - Tél : +33 (0)4 76 94 50 50
Météo France Isère 08 99 71 02 38
Numéro international de secours 112 - **Samu** 15 - **Samu** 18
Office de Tourisme Villard de Lans 04 76 95 10 38
Remontées mécaniques SEVLC /Bike Park

BIKE PATROL

La Bike Patrol a pour objectif de garantir la qualité des aménagements VTT du Bike Park de Descente/Enduro et de l'Espace XC VTT/FFC. Elle se compose de patrouilleurs du Team Vercors, reconnaissables à leur tenue spécifique rouge, blanche et noire estampillée Bike Patrol. Leur mission est d'entretenir, de sécuriser les aménagements, d'informer le public et d'effectuer des diagnostics terrain sur la qualité des itinéraires.

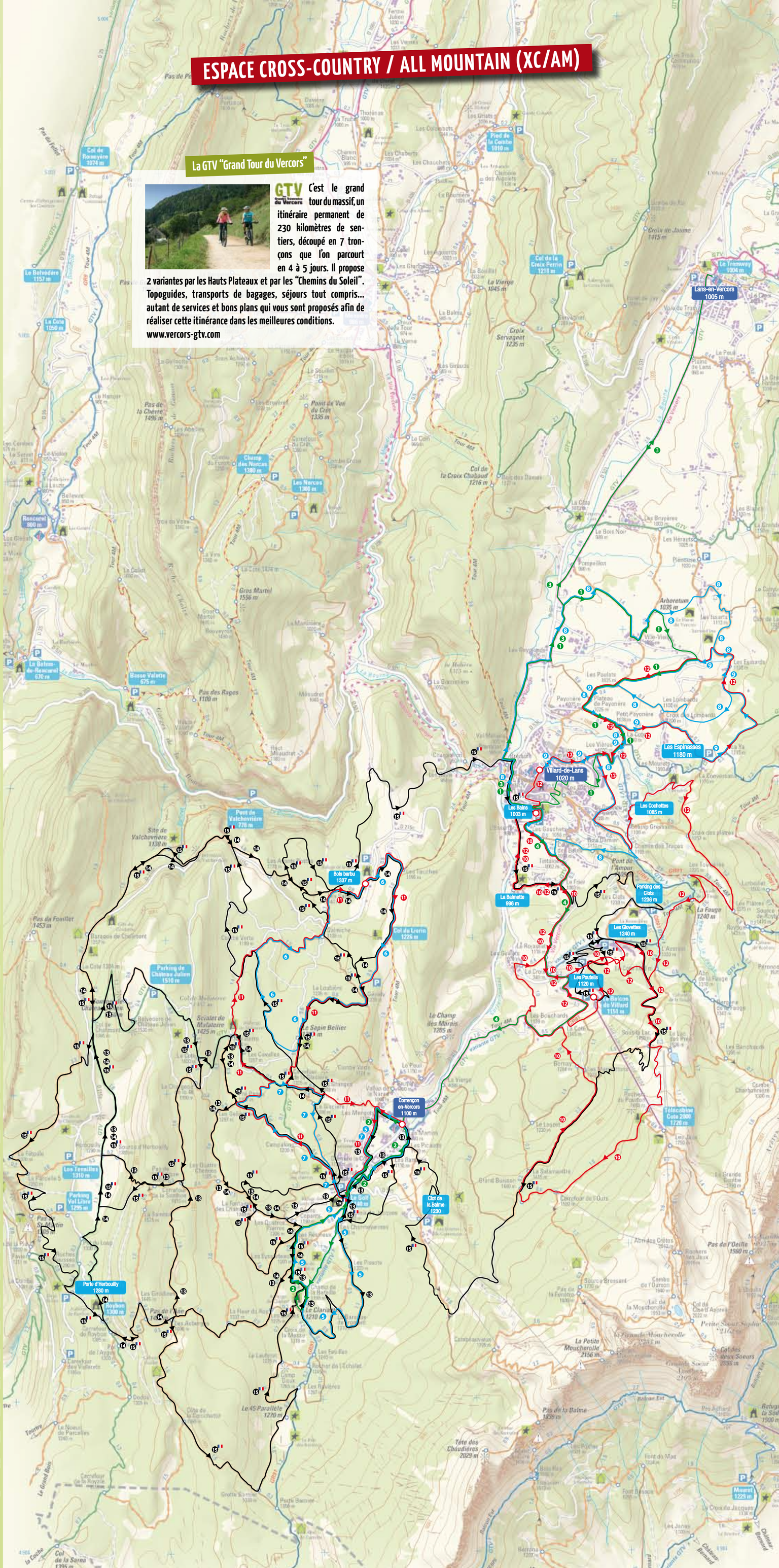

La GTV "Grand Tour du Vercors"

GTV Grand Traversée du Vercors C'est le grand tour du massif, un itinéraire permanent de 230 kilomètres de sentiers, découpé en 7 tronçons que l'on parcourt en 4 à 5 jours. Il propose 2 variantes par les Hauts Plateaux et par les "Chemins du Soleil". Topoguides, transports de bagages, séjours tout compris... autant de services et bons plans qui vous sont proposés afin de réaliser cette itinérance dans les meilleures conditions.
www.vercors-gtv.com